

# **POBLACIÓN Y PRODUCCIÓN EN TLALPUJAHUA EN EL SIGLO XVIII**

Dra. María Concepción  
Gavira Márquez.

Facultad de Historia,  
UMSNH.



# OBJETIVOS:

---

- EVALUAR LOS EFECTOS DE LA ACTIVIDAD MINERA SOBRE LA POBLACIÓN.
- ESTIMAR LA POBLACIÓN DURANTE SIGLO XVIII
- ESTIMAR LA PRODUCCIÓN DE PLATA EN EL S. XVIII

# Bibliografía sobre Producción:

- Bernd Hausberger, *La Nueva España y sus metales preciosos. La industria minera colonial a través de los libros de cargo y data de la Real Hacienda, 1761-1767*. Madrid-Frankfurt, Iberoamericana-Vervuert, 1997.
- Carlos Herrejón, *Tlalpujahua*. Monografías Municipales, Gobierno del Estado de Michoacán, Morelia, Mich., 1980.

# Bibliografía sobre Demografía:

- Oscar Mazin, El Gran Michoacán.
- Elsa Maldivo y Miguel Angel Cuenya, *Demografía Histórica de México: siglos XVI-XIX*. Instituto Mora y UAM., México, 1993.
- Tomás Calvo y Gustavo López (cords.), *Movimientos de población en el Occidente de México*. Colegio de Michoacán y CEMCA, México, 1988.
- Claude Morin, *Michoacán en la Nueva España del siglo XVIII*. Fondo de Cultura Económica, México, 1979.


## FUENTES:

- POBLACIÓN: PADRONES DE CONFESIÓN Y COMUNIÓN S. XVIII.
- ARCHIVO MANUEL CASTAÑEDA, MORELIA.
- PRODUCCIÓN DE PLATA: CONTABILIDAD OFICIAL DE LA REAL HACIENDA. LIBROS DE CARGO Y DATA DE LA CAJA REAL DE MEXICO.
- -ARCHIVO GENERAL DE INDIAS, SEVILLA.

# Tlalpujahua a principios de la conquista, siglo XVI

- Región minera: oro, plata y cobre.
- Población de indios otomíes y mazahuas.
- Territorio de frontera con los Chichimecas
- Fue parte de una encomienda de Gaspar de Avila.
- 1558 descubrimiento de la primera mina en el Real de Arriba
- Crónica de Michoacán aparece una referencia en 1539
- 1565 Alcaldía mayor de Tlalpujahua
- 1603 había 14 ingenios de beneficiar plata.

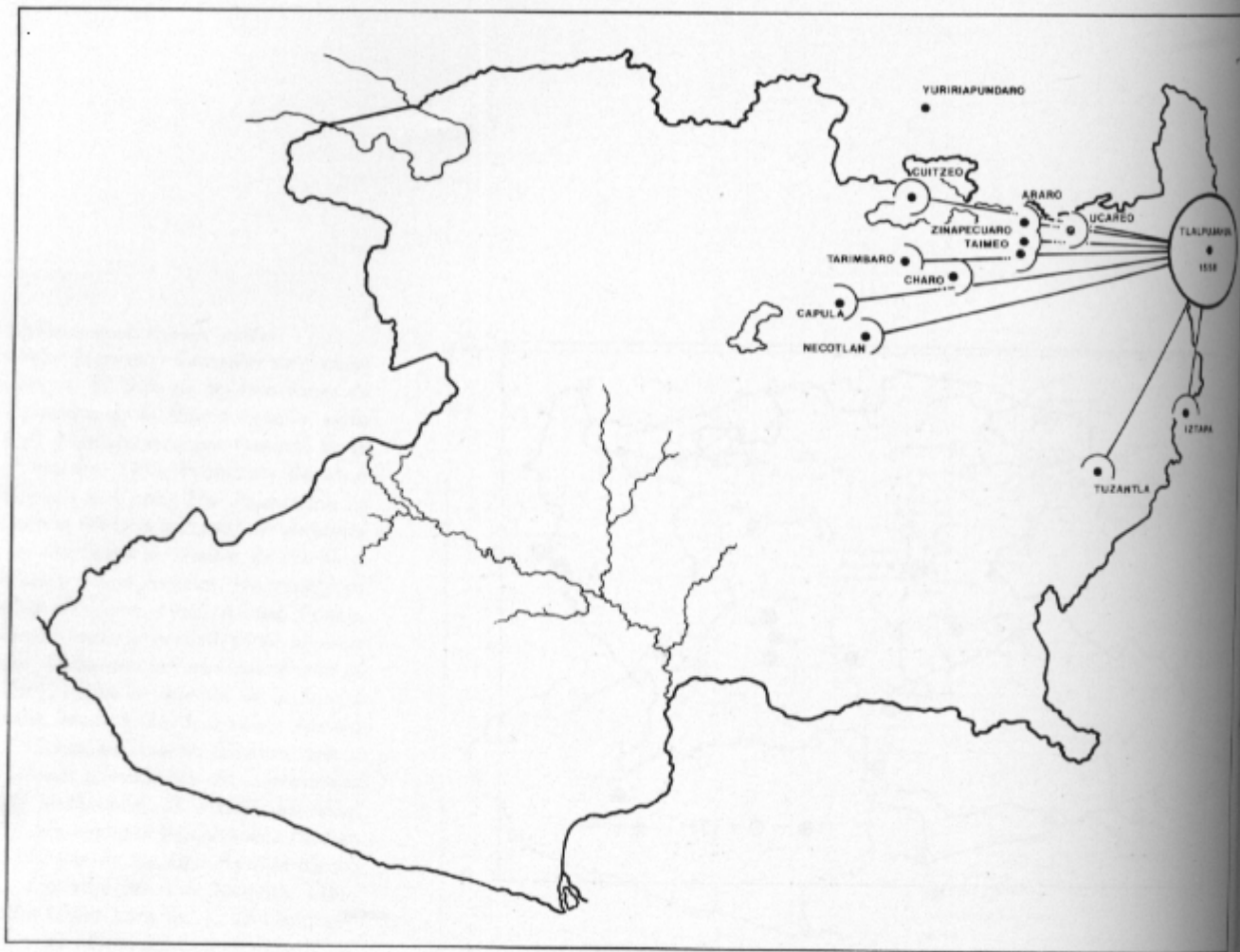
# Escudo d. Hernando y d. Diego de Tapia, Tlacotepec



# Los trabajadores mineros

- A través del repartimiento o de los indios de tandas llegaba población de otros lugares.
- Pagos de salarios bajos, malas condiciones de trabajo y malos tratos.
- Advertencia a los alcaldes: “que no traten mal y tan desordenadamente a los indios por causas tan livianas y no los compelan a dar más de lo que pueden”.

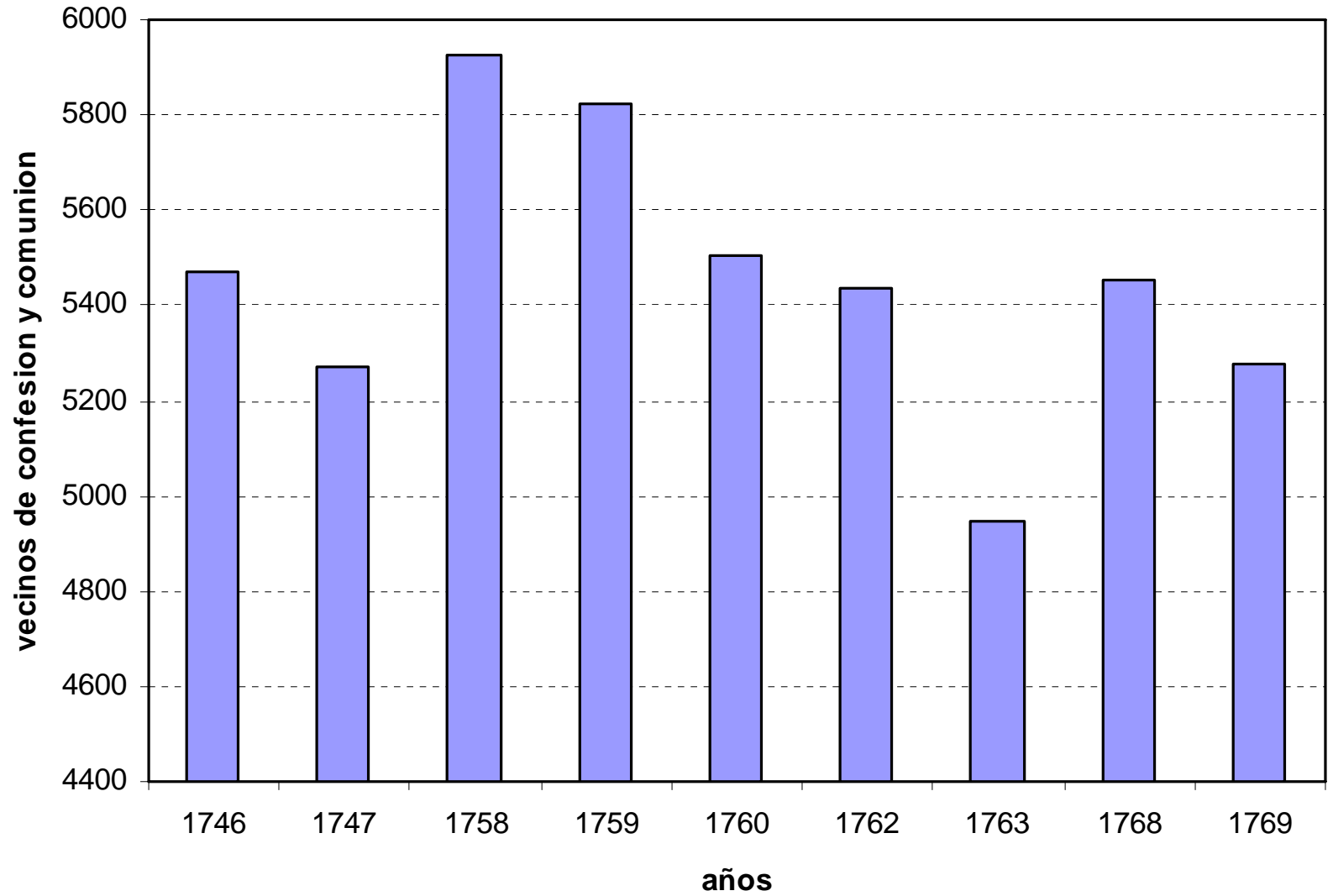




### POBLACIÓN DE TLALPUJAHUA SEGÚN LOS PADRONES DEL S. XVIII

<b>Años</b>	1746	1747	1758	1759	1760	1762	1763	1768	1769
<b>Vecinos</b>	5.470	5.276	5.926	5.826	5.502	5.436	4.946	5.454	5.276

### Población del Real de minas de Tlalpujahuá.



# Población en el siglo XVIII en Nueva España.

- El siglo XVIII es un siglo de crecimiento demográfico en Nueva España.
- Hay coyunturas adversas: epidemias: matlazahuatl (especie de tifus) 1737 y 1762-63.
- Discusión sobre el origen y causa de estas epidemias y su relación con las crisis agrícolas o hambrunas.

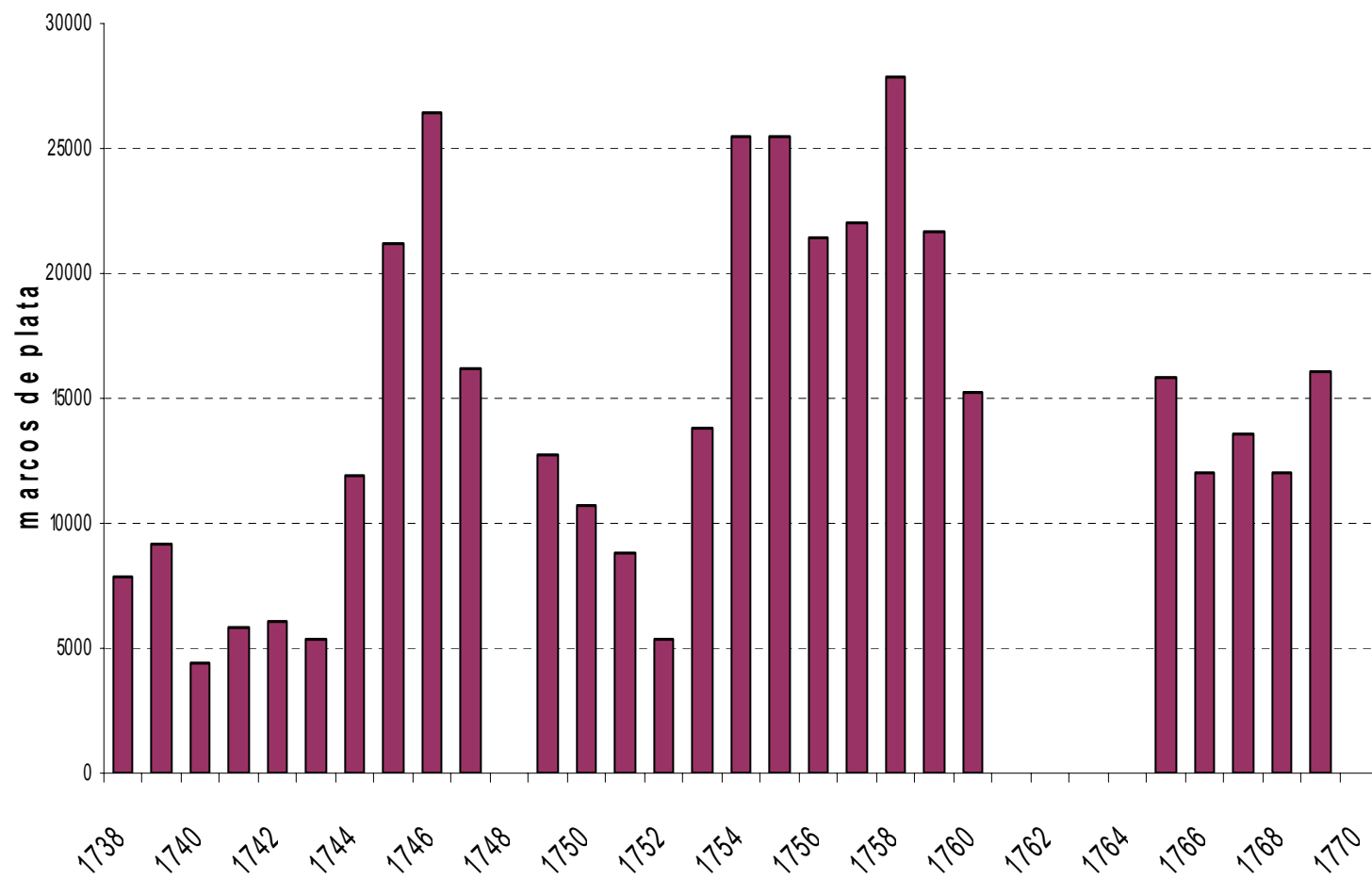
# DISTRIBUCION DE LA POBLACION

<b>Asentamientos</b>	<b>Padrón 1758 Total: 5.926</b>	<b>Padrón 1760 Total: 5.502</b>	<b>Padrón 1763 Total: 4.946</b>
<b>BARRIOS</b>	<b>Vecinos</b>	<b>Vecinos</b>	<b>Vecinos</b>
<b>El Real</b>	947	945	725
<b>Puztla</b>	539	305	291
<b>Bartola</b>	211	233	211
<b>Zapatero</b>	103	140	139
<b>Real de Arriba</b>	452	91*	409

<b>Asentamientos</b>	<b>Padrón 1758</b>	<b>Padrón 1760</b>	<b>Padrón 1763</b>
<b>PUEBLOS:</b>	<b>Vecinos</b>	<b>Vecinos</b>	<b>Vecinos</b>
<b>Tlacotepec</b>	462	377	376
<b>Los Remedios</b>	155	148	132
<b>Tarimangacho</b>	298	296	237
<b>Tlalpujahuilla</b>	134	115	116
<b>Santa María</b>	337	352	314

<b>ASENTAMIENTO</b>	<b>Padrón 1758</b>	<b>Padrón 1760</b>	<b>Padrón 1763</b>
<b>CUADRILLAS</b>	<b>Vecinos</b>	<b>Vecinos</b>	<b>Vecinos</b>
<b>SAN LORENZO</b>	229	229	211
<b>SAN FRANCISCO</b>	551	573	307
<b>MAGALLANES</b>	123	113	89
<b>TODOS SANTOS</b>	62	45	23

### PRODUCCION DE PLATA EN TLALPUJAHUA, 1738-1759





# CONCLUSIONES:

---

- Las dos curvas son paralelas: dos crisis importantes: una crisis minera y otra por la epidemia.
- El máximo de las dos curvas corresponden a 1758, año de mayor auge minero.